

KARTA OTWORU GEOTECHNICZNEGO

Zał.Nr: 2.6

Profil numer 6

Wiertnica: WSG-160W

Miejscowość: Czechowice-Dziedzice
Gmina: Czechowice-Dziedzice
Powiat: bielski
Województwo: śląskie




Obiekt: Kanalizacja sanitarna
Zleceniodawca: AQUEDUCT
Wiercenie: GEOLOGIA KS
Dozór geol.: K.Sobol

System wiercenia: Mechaniczno-obrotowy

Rzędna: 276.42 m n.p.m.

Skala 1 : 50

Data wiercenia: 25-11-2021

Wiercenie	Głębokość zwirowania wody [m p.p.t.]	Stratygrafia	Skala [m]	Profil	Przebieg [m]	Opis Litologiczny	Symbol gruntu	Warstwa geotechniczna	Wilgotność	Stan gruntu
1	2	3	4	5	6	7	8	9	10	11
		Nasypy Nasyp	1.0			nasyp niekontrolowany (gliny, humus, gruz)	nN	I	-	-
		Czwartorzęd Czwartorzęd	2.0		1.40	glina pylasta przewarstwiona piaskiem, brązowo-szara	G _π //P	II	w	pl
					1.80	glina pylasta przewarstwiona pyłem, brązowo-szara	G _π //II	IV	mw	tpl
					2.50					